
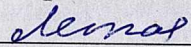


Муниципальное общеобразовательное учреждение «Средняя школа № 34
Краснооктябрьского района Волгограда»

РАССМОТРЕНО
на заседании МО
учителей ЕГЦ
Протокол № 1
от 26.08.2022
Руководитель

/Л.Н.Балябина /

СОГЛАСОВАНО
зам. Директора по УВР

/Е.В.Легкая/

УТВЕРЖДАЮ
Директор
МОУ СШ № 34
Приказ № 10 от 31.08.2022 г.

/И.Ю.Ганул



Рабочая программа курса «География».
для **10** класса.

Учитель высшей категории Л.Н. Балябина

2022- 2023 уч. год

Учебно-тематический план
«Экономическая и социальная география мира»» 10 класс
ПОЯСНИТЕЛЬНАЯ ЗАПИСКА

Данная программа составлена на основе «ФГОС среднего (полного) общего образования» и «Основной образовательной программы среднего (полного) общего образования МОУ «Средняя школа № 34 Краснооктябрьского района Волгограда». **Базовый уровень.** Структуризация представленной программы и учебников осуществлена в соответствии с Базисным учебным планом (в 10-11 классах (1 час в неделю)).

Данная программа составлена на основе «ФГОС среднего (полного) общего образования» и «Основной образовательной программы среднего (полного) общего образования МОУ «Средняя школа № 34 Краснооктябрьского района Волгограда». **Базовый уровень.** Структуризация представленной программы и учебников осуществлена в соответствии с Базисным учебным планом (в 10-11 классах (1 час в неделю)).

Исходными документами для составления рабочей программы учебного курса являются:

- Федеральный государственный стандарт ООП ОСО;
- Примерная Программа воспитания (от 02.06.2020 г.)
- Концепция географического образования (от 24.12.2018 г.);
- Федеральный перечень учебников, рекомендованных (допущенных) к использованию в образовательном процессе в образовательных учреждениях реализующих программы общего образования

Статус документа

Структура рабочей программы полностью отражает основные идеи и предметные темы Федерального государственного образовательного стандарта общего образования (ФГОС) и представляет его развернутый вариант с раскрытием разделов и предметных тем, включая рекомендуемый перечень практических работ.

Структура документа

Рабочая программа включает три раздела: пояснительную записку; основное содержание с примерным распределением учебных часов по разделам курса, содержанием разделов и тем; рекомендуемый перечень практических работ.

Общая характеристика учебного предмета

Рабочая программа полностью реализует идеи ФГОС. Содержание основного общего образования по географии отражает комплексный подход к изучению географической среды в целом и ее пространственной дифференциации в условиях разных территорий и акваторий Земли.

В основу содержания учебного предмета положено изучение географической среды для жизни и деятельности человека и общества. Содержание географического образования в основной школе формирует у школьников знания основ географического пространства на местном, региональном и глобальном уровнях, а также умения правильно ориентироваться в пространстве. Курс завершает формирование у обучающихся представлений о географической картине мира, которые опираются на понимание географических взаимосвязей общества и природы, воспроизводства и размещения населения, мирового хозяйства и географического разделения труда, раскрытие географических аспектов глобальных и региональных явлений и процессов, разных территорий. Таким образом, предлагаемый курс географии можно назвать курсом географии для всех, вне зависимости от выбранного профиля обучения. Содержание курса «География мира» дает возможность подготовить обучающихся к правильному восприятию окружающей действительности, к пониманию тех процессов, которые происходят в мировой политике и экономике. Другими словами, предполагается формирование теоретических знаний, практических умений и навыков, необходимых каждому культурному человеку вне зависимости от области его дальнейших интересов и от его будущей работы. По содержанию предлагаемый базовый курс географии сочетает в себе элементы общей географии и комплексного географического страноведения.

Цели географического образования в основной школе формулируются на нескольких уровнях: глобальном, метапредметном, личностном и предметном уровне требований к результатам освоения содержания предметных программ.

Глобальные цели географического образования являются общими для основной и старшей школы и определяются социальными требованиями, в том числе изменением социальной ситуации развития — ростом информационных потоков, изменением характера и способов общения и социальных взаимодействий.

Помимо этого, глобальные цели формулируются с учетом рассмотрения географического образования как компонента системы образования в целом, поэтому они являются наиболее общими и социально значимыми.

Программа:

Всего – 34 часа, в неделю – 1 час

Учебник: География.10-11 классы: учеб.для общеобразоват. организаций: базовый уровень / В.П. Максаковский. - М.: Просвещение, 2016г.

УМК: Экономическая и социальная география мира: 10 класс. Атлас. - М.: Дрофа, 2017.

Практические работы:

1. Отображение статистических данных в геоинформационной системе или на картосхеме. Анализ карт различной тематики.
2. Классификация стран мира на основе анализа политической и экономической карты мира.
3. Характеристика политико-географического положения страны (по выбору уч-ся).
4. Оценка ресурсобеспеченности страны (региона, человечества) основными видами ресурсов.
5. Оценка доли использования альтернативных источников энергии. Оценка перспектив развития альтернативной энергетики.
6. Прогнозирование изменения численности населения мира и отдельных регионов.
7. Определение состава и структуры населения на основе статистических данных.
8. Характеристика влияния рынков труда на размещение предприятий материальной и нематериальной сферы.
9. Выявление основных закономерностей расселения на основе анализа физической и тематических карт мира. Выявление и характеристика основных направлений миграции населения.
10. Оценка эффективности демографической политики отдельных стран мира (Россия, Китай, Индия, Германия, США) на основе статистических данных.
11. Оценка основных показателей уровня и качества жизни населения.
12. Определение международной специализации крупнейших стран и регионов мира.
13. Анализ участия стран и регионов мира в международном географическом разделении труда.
14. Построение картосхемы размещения основных районов энергетической, машиностроительной, химической отраслей промышленности.
15. Составление экономико-географической характеристики одной из отраслей промышленности.
16. Анализ грузооборота и пассажиропотока по основным транспортным магистралям мира.
17. Анализ обеспеченности предприятиями сферы услуг отдельного региона, страны, города.

Основные цели и задачи курса:

- освоение системы географических знаний о целостном, многообразном и динамично изменяющемся мире, взаимосвязи природы, населения и хозяйства на всех территориальных уровнях, географических аспектах глобальных проблем человечества и путях их решения, методах изучения географического пространства, разнообразии его объектов и процессов;
- овладение умениями сочетать глобальный, региональный и локальный подходы для описания и анализа природных, социально-экономических, геоэкологических процессов и явлений;
- развитие познавательных интересов, интеллектуальных и творческих способностей посредством ознакомления с важнейшими географическими особенностями и проблемами мира, его регионов и крупнейших стран;
- сформировать систему знаний об экономических и социальных проблемах современного мира для целостного осмысления единства природы и общества на планетарном и региональном уровнях;

- вооружить учащихся специальными и общеучебными умениями, позволяющими им самостоятельно добывать информацию географического характера по данному курсу;
 - нахождения и применения географической информации, включая карты, статистические материалы, геоинформационные системы и ресурсы Интернета, для правильной оценки важнейших социально-экономических вопросов международной жизни; геополитической и геоэкономической ситуации в России, других странах и регионах мира, тенденций их возможного развития;
 - воспитание патриотизма, толерантности, уважения к другим народам и культурам, бережного отношения к окружающей среде.
- Предмет география входит в образовательную область «Обществознание». Федеральный базисный учебный план для общеобразовательных учреждений Российской Федерации отводит на изучение предмета 68 часов за два года обучения в старшей школе, т. е. в 10-м и 11-м классах (1 час в неделю).

Предметные результаты:

- *осознание роли географии в познании окружающего мира:*
 - объяснять основные географические закономерности взаимодействия общества и природы;
 - раскрывать причинно-следственные связи природно-хозяйственных явлений и процессов;
 - выявлять и объяснять географические аспекты различных текущих событий и ситуаций;
 - объяснять типичные черты и специфику природно-хозяйственных систем и географических районов.
- *освоение системы географических знаний о природе, населении, хозяйстве мира:*
 - оценивать демографическую ситуацию, процессы урбанизации, миграции в странах и регионах мира;
 - объяснять состав, структуру и закономерности размещения населения мира, регионов, стран и их частей;
 - характеризовать географию рынка труда;
 - приводить примеры закономерностей размещения отраслей, центров производства;
 - характеризовать отраслевую структуру хозяйства отдельных стран и регионов мира;
 - оценивать особенности развития экономики по отраслям и районам, роль России в мире.
- *использование географических умений:*
 - прогнозировать особенности развития географических систем;
 - прогнозировать изменения в географии деятельности;
 - составлять рекомендации по решению географических проблем, характеристики отдельных компонентов географических систем.
- *использование карт как моделей:*
 - пользоваться различными источниками географической информации: картографическими, статистическими и др.;
 - определять по картам местоположение географических объектов.
- *понимание смысла собственной действительности:*
 - формулировать своё отношение к культурному и природному наследию;
 - оценивать роль России в мировом хозяйстве, системе международных финансово-экономических и политических отношений;
 - объяснять влияние глобальных проблем человечества на жизнь населения и развитие мирового

Регулятивные УУД

- Самостоятельно обнаруживать и формулировать проблему в классной и индивидуальной учебной деятельности.
- Выдвигать версии решения проблемы, осознавать конечный результат, выбирать из предложенных и искать самостоятельно средства достижения цели.
- Составлять (индивидуально или в группе) план решения проблемы (выполнения проекта).
- Подбирать к каждой проблеме (задаче) адекватную ей теоретическую модель.
- Работая по предложенному и самостоятельно составленному плану, использовать наряду с основными и дополнительные средства (справочная литература, сложные приборы, компьютер).
- Планировать свою индивидуальную образовательную траекторию.
- Работать по самостоятельно составленному плану, сверяясь с ним и целью деятельности, исправляя ошибки, используя самостоятельно подобранные средства (в том числе и Интернет).
- Свободно пользоваться выработанными критериями оценки и самооценки, исходя из цели и имеющихся критериев, различая результат и способы действий.
- В ходе представления проекта давать оценку его результатам.

- Самостоятельно осознавать причины своего успеха или неуспеха и находить способы выхода из ситуации неуспеха.
- Уметь оценить степень успешности своей индивидуальной образовательной деятельности;
 - организация своей жизни в соответствии с общественно значимыми представлениями о здоровом образе жизни, правах и обязанностях гражданина, ценностях бытия культуры, социального взаимодействия;
 - умения ориентироваться в окружающем мире, выбирать целевые и смысловые установки в своих действиях и поступках, принимать решения.
- Средством формирования регулятивных УУД служат технология проблемного диалога на этапе изучения нового материала и технология оценивания образовательных достижений (учебных успехов).

Познавательные УУД:

- Анализировать, сравнивать, классифицировать и обобщать понятия:
 - давать определение понятиям на основе изученного на различных предметах учебного материала;
 - осуществлять логическую операцию установления родо-видовых отношений;
 - обобщать понятия – осуществлять логическую операцию перехода от понятия с меньшим объёмом к понятию с большим объёмом.
- Строить логическое рассуждение, включающее установление причинно-следственных связей.
- Создавать модели с выделением существенных характеристик объекта, преобразовывать модели с целью выявления общих законов, определяющих данную предметную область.
- Представлять информацию в виде конспектов, таблиц, схем, графиков.
- Преобразовывать информацию из одного вида в другой и выбирать удобную для себя форму фиксации и представления информации. Представлять информацию в оптимальной форме в зависимости от адресата.
- Понимая позицию другого, различать в его речи: мнение (точку зрения), доказательство (аргументы), факты; гипотезы, аксиомы, теории. Для этого самостоятельно использовать различные виды чтения (изучающее, просмотровое, ознакомительное, поисковое), приёмы слушания.
- Самому создавать источники информации разного типа и для разных аудиторий, соблюдать информационную гигиену и правила информационной безопасности.
- Уметь использовать компьютерные и коммуникационные технологии как инструмент для достижения своих целей. Уметь выбирать адекватные задаче инструментальные программно-аппаратные средства и сервисы

Коммуникативные УУД:

- Отстаивая свою точку зрения, приводить аргументы, подтверждая их фактами.
- В дискуссии уметь выдвинуть контраргументы, перефразировать свою мысль (владение механизмом эквивалентных замен).
- Учиться критично относиться к своему мнению, с достоинством признавать ошибочность своего мнения (если оно таково) и корректировать его.
- Понимая позицию другого, различать в его речи: мнение (точку зрения), доказательство (аргументы), факты; гипотезы, аксиомы, теории.
- Уметь взглянуть на ситуацию с иной позиции и договариваться с людьми иных позиций.


Средством формирования коммуникативных УУД служат технология проблемного диалога (побуждающий и подводящий диалог) и организация работы в малых группах, также использование на уроках элементов технологии продуктивного чтения.

Личностные результаты обучения географии:

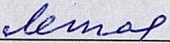
- ценностные ориентации, отражающие индивидуально-личностные позиции:
 - гуманистические и демократические ценностные ориентации, готовность следовать этическим нормам поведения в повседневной жизни и производственной деятельности;
 - осознание себя как члена общества на глобальном, региональном и локальном уровнях (житель планеты Земля, гражданин Российской Федерации, житель конкретного региона);
 - осознание целостности природы, населения и хозяйства Земли, материков, их крупных районов и стран;
 - представление о России как субъекте мирового географического пространства, её месте и роли в современном мире;
 - осознание единства географического пространства России как единой среды обитания всех населяющих ее народов, определяющей общность их исторических судеб;
 - умение оценивать с позиций социальных норм собственные поступки и поступки других людей;
 - эмоционально-ценностное отношение к окружающей среде, необходимости ее сохранения и рационального использования;
 - патриотизм, любовь к своей местности, своему региону, своей стране;
 - уважение к истории, культуре, национальным особенностям, традициям и образу жизни других народов, толерантность.

Муниципальное общеобразовательное учреждение «Средняя школа № 34
Краснооктябрьского района Волгограда»

РАССМОТРЕНО
на заседании МО
учителей ЕГЦ
Протокол № 1
от 26.08.2022
Руководитель


/Л.Н.Балябина/

СОГЛАСОВАНО
зам. Директора по УВР


/Е.В.Легкая/

УТВЕРЖДАЮ
Директор
МОУ СШ № 34
Приказ № 101 от 31.08.2022 г.


/И.Ю. Ганул/



Рабочая программа курса «География»
для 11 класса.

Учитель высшей категории Л.Н. Балябина

2022- 2023 уч. год

«Экономическая и социальная география мира» 11 класс **ПОЯСНИТЕЛЬНАЯ ЗАПИСКА**

Данная программа составлена на основе «ФГОС среднего (полного) общего образования» и «Основной образовательной программы среднего (полного) общего образования МОУ «Средняя школа № 34 Краснооктябрьского района Волгограда». **Базовый уровень.** Структуризация представленной программы и учебников осуществлена в соответствии с Базисным учебным планом (в 10-11 классах (1 час в неделю)).

Исходными документами для составления рабочей программы учебного курса являются:

- федеральный компонент государственного образовательного стандарта, утвержденный Приказом Минобрнауки РФ от 05.03.2004 года № 1089;
- примерная основная образовательная программа среднего общего образования, одобрена решением федерального учебно-методического объединения по общему образованию (протокол от 28 июня 2016 г. № 2/16-з);
- примерные программы, созданные на основе федерального компонента государственного образовательного стандарта: Сиротин В.И. География. Программы для общеобразоват. учреждений. 6-11 кл. – М.: Дрофа, 2004.;
- Базисный учебный план общеобразовательных учреждений Российской Федерации, утвержденный приказом Минобрнауки РФ № 1312 от 09.03.2004.;
- Федеральный перечень учебников, рекомендованных (допущенных) к использованию в образовательном процессе в образовательных учреждениях реализующих программы общего образования.

Статус документа

Структура рабочей программы полностью отражает основные идеи и предметные темы Федерального государственного образовательного стандарта общего образования (ФГОС) и представляет его развернутый вариант с раскрытием разделов и предметных тем, включая рекомендуемый перечень практических работ.

Структура документа

Рабочая программа включает три раздела: пояснительную записку; основное содержание с примерным распределением учебных часов по разделам курса, содержанием разделов и тем; рекомендуемый перечень практических работ.

Общая характеристика учебного предмета

Рабочая программа полностью реализует идеи ФГОС. Содержание основного общего образования по географии отражает комплексный подход к изучению географической среды в целом и ее пространственной дифференциации в условиях разных территорий и акваторий Земли.

В основу содержания учебного предмета положено изучение географической среды для жизни и деятельности человека и общества. Содержание географического образования в основной школе формирует у школьников знания основ географического пространства на местном, региональном и глобальном уровнях, а также умения правильно ориентироваться в пространстве. Курс завершает формирование у обучающихся представлений о географической картине мира, которые опираются на понимание географических взаимосвязей общества и природы, воспроизводства и размещения населения, мирового хозяйства и географического разделения труда, раскрытие географических аспектов глобальных и региональных явлений и процессов, разных территорий. Таким образом, предлагаемый курс географии можно назвать курсом географии для всех, вне зависимости от выбранного профиля обучения.

Содержание курса «География мира» дает возможность подготовить обучающихся к правильному восприятию окружающей действительности, к пониманию тех процессов, которые происходят в мировой политике и экономике. Другими словами, предполагается формирование теоретических знаний, практических умений и навыков, необходимых каждому культурному человеку вне зависимости от области его дальнейших интересов и от его будущей работы. По содержанию предлагаемый базовый курс географии сочетает в себе элементы общей географии и комплексного географического страноведения.

Цели географического образования в основной школе формулируются на нескольких уровнях: глобальном, метапредметном, личностном и предметном уровне требований к результатам освоения содержания предметных программ.

Глобальные цели географического образования являются общими для основной и старшей школы и определяются социальными требованиями, в том числе изменением социальной ситуации развития — ростом информационных потоков, изменением характера и способов общения и социальных взаимодействий.

Помимо этого, глобальные цели формулируются с учетом рассмотрения географического образования как компонента системы образования в целом поэтому они являются наиболее общими и социально значимыми.

Программа:

Всего – 34 часа, в неделю – 1 час

Учебник: География.10-11 классы: учеб. для общеобразоват. организаций: базовый уровень / В.П. Максаковский. - М.: Просвещение, 2016г.

УМК: Экономическая и социальная география мира: 10 класс. Атлас. - М.: Дрофа, 2017.

В.И. Сиротин. Рабочая тетрадь по географии 10 класс, М.Дрофа 2017

Практические работы:

1. Определение специализации главных с/х районов Европы.
2. Составление сравнительной экономико-географической характеристики двух стран «Большой семерки».
3. Характеристика специализации основных с/х районов Китая, объяснение причин.
4. Отражение на картосхеме международных экономических связей Японии.
5. Оценка природных предпосылок для развития промышленности и с/х Индии.
6. Составление картосхемы, отражающей международные экономические связи Австралии.
7. Составить прогноз экономического развития стран Африки на базе эффективного и рационального использования их природных ресурсов.
8. Влияние природных факторов на развитие хозяйства макрорегионов США, особенности быта населения.
9. Сравнительная характеристика развивающихся стран Латинской Америки.
10. Анализ и объяснение особенностей современного геополитического и геоэкономического положения России.
11. Определение основных направлений внешних экономических, политических, культурных и научных связей России с наиболее развитыми странами мира.
12. Выявление причин неравномерности хозяйственного освоения различных территорий.
13. Выявление на основе различных источников информации приоритетных глобальных проблем человечества.
14. Анализ международного сотрудничества по решению глобальных проблем человечества.
15. Анализ международной деятельности по освоению малоизученных территорий.

Основные цели и задачи курса:

- освоение системы географических знаний о целостном, многообразном и динамично изменяющемся мире, взаимосвязи природы, населения и хозяйства на всех территориальных уровнях, географических аспектах глобальных проблем человечества и путей их решения, методах изучения географического пространства, разнообразия его объектов и процессов;
- овладение умениями сочетать глобальный, региональный и локальный подходы для описания и анализа природных, социально-экономических, геоэкологических процессов и явлений;
- развитие познавательных интересов, интеллектуальных и творческих способностей посредством ознакомления с важнейшими географическими особенностями и проблемами мира, его регионов и крупнейших стран;
- сформировать систему знаний об экономических и социальных проблемах современного мира для целостного осмысления единства природы и общества на планетарном и региональном уровнях;
- развить у школьников познавательные интересы, интеллектуальные и творческие способности посредством ознакомления с важнейшими географическими особенностями проблемами мира, его регионов и крупнейших стран;
- формировать географическую культуру и географическое мышление обучающихся, воспитывать чувство патриотизма;
- вооружить учащихся специальными и общеучебными умениями, позволяющими им самостоятельно добывать информацию географического характера по данному курсу;

- нахождения и применения географической информации, включая карты, статистические материалы, геоинформационные системы и ресурсы Интернета, для правильной оценки важнейших социально-экономических вопросов международной жизни; геополитической и геоэкономической ситуации в России, других странах и регионах мира, тенденций их возможного развития;
 - воспитание патриотизма, толерантности, уважения к другим народам и культурам, бережного отношения к окружающей среде.
- Предмет география входит в образовательную область «Обществознание». Федеральный базисный учебный план для общеобразовательных учреждений Российской Федерации отводит на изучение предмета 68 часов за два года обучения в старшей школе, т. е. в 10-м и 11-м классах (1 час в неделю).

Предметные результаты:

- *осознание роли географии в познании окружающего мира:*
 - объяснять основные географические закономерности взаимодействия общества и природы;
 - раскрывать причинно-следственные связи природно-хозяйственных явлений и процессов;
 - выявлять и объяснять географические аспекты различных текущих событий и ситуаций;
 - объяснять типичные черты и специфику природно-хозяйственных систем и географических районов.
- *освоение системы географических знаний о природе, населении, хозяйстве мира:*
 - оценивать демографическую ситуацию, процессы урбанизации, миграции в странах и регионах мира;
 - объяснять состав, структуру и закономерности размещения населения мира, регионов, стран и их частей;
 - характеризовать географию рынка труда;
 - приводить примеры закономерностей размещения отраслей, центров производства;
 - характеризовать отраслевую структуру хозяйства отдельных стран и регионов мира;
 - оценивать особенности развития экономики по отраслям и районам, роль России в мире.
- *использование географических умений:*
 - прогнозировать особенности развития географических систем;
 - прогнозировать изменения в географии деятельности;
 - составлять рекомендации по решению географических проблем, характеристики отдельных компонентов географических систем.
- *использование карт как моделей:*
 - пользоваться различными источниками географической информации: картографическими, статистическими и др.;
 - определять по картам местоположение географических объектов.
- *понимание смысла собственной действительности:*
 - формулировать своё отношение к культурному и природному наследию;
 - оценивать роль России в мировом хозяйстве, системе международных финансово-экономических и политических отношений;
 - объяснять влияние глобальных проблем человечества на жизнь населения и развитие мирового

Регулятивные УУД

- Самостоятельно обнаруживать и формулировать проблему в классной и индивидуальной учебной деятельности.
- Выдвигать версии решения проблемы, осознавать конечный результат, выбирать из предложенных и искать самостоятельно средства достижения цели.
- Составлять (индивидуально или в группе) план решения проблемы (выполнения проекта).
- Подбирать к каждой проблеме (задаче) адекватную ей теоретическую модель.
- Работая по предложенному и самостоятельно составленному плану, использовать наряду с основными и дополнительные средства (справочная литература, сложные приборы, компьютер).
- Планировать свою индивидуальную образовательную траекторию.
- Работать по самостоятельно составленному плану, сверяясь с ним и целью деятельности, исправляя ошибки, используя самостоятельно подобранные средства (в том числе и Интернет).
- Свободно пользоваться выработанными критериями оценки и самооценки, исходя из цели и имеющихся критериев, различая результат и способы действий.
- В ходе представления проекта давать оценку его результатам.
- Самостоятельно осознавать причины своего успеха или неуспеха и находить способы выхода из ситуации неуспеха.
- Уметь оценить степень успешности своей индивидуальной образовательной деятельности;

– организация своей жизни в соответствии с общественно значимыми представлениями о здоровом образе жизни, правах и обязанностях гражданина, ценностях бытия и культуры, социального взаимодействия;

– умения ориентироваться в окружающем мире, выбирать целевые и смысловые установки в своих действиях и поступках, принимать решения.

- Средством формирования регулятивных УУД служат технология проблемного диалога на этапе изучения нового материала и технология оценивания образовательных достижений (учебных успехов).

Познавательные УУД:

- Анализировать, сравнивать, классифицировать и обобщать понятия:

– давать определение понятиям на основе изученного на различных предметах учебного материала;

– осуществлять логическую операцию установления родо-видовых отношений;

– обобщать понятия – осуществлять логическую операцию перехода от понятия с меньшим объёмом к понятию с большим объёмом.

- Строить логическое рассуждение, включающее установление причинно-следственных связей.

- Создавать модели с выделением существенных характеристик объекта, преобразовывать модели с целью выявления общих законов, определяющих данную предметную область.

- Представлять информацию в виде конспектов, таблиц, схем, графиков.

- Преобразовывать информацию из одного вида в другой и выбирать удобную для себя форму фиксации и представления информации. Представлять информацию в оптимальной форме в зависимости от адресата.

- Понимая позицию другого, различать в его речи: мнение (точку зрения), доказательство (аргументы), факты; гипотезы, аксиомы, теории. Для этого самостоятельно использовать различные виды чтения (изучающее, просмотровое, ознакомительное, поисковое), приёмы слушания.

- Самому создавать источники информации разного типа и для разных аудиторий, соблюдать информационную гигиену и правила информационной безопасности.

- Уметь использовать компьютерные и коммуникационные технологии как инструмент для достижения своих целей. Уметь выбирать адекватные задаче инструментальные программно-аппаратные средства и сервисы

Коммуникативные УУД:

- Отстаивая свою точку зрения, приводить аргументы, подтверждая их фактами.

- В дискуссии уметь выдвинуть контраргументы, перефразировать свою мысль (владение механизмом эквивалентных замен).

- Учиться критично относиться к своему мнению, с достоинством признавать ошибочность своего мнения (если оно таково) и корректировать его.

- Понимая позицию другого, различать в его речи: мнение (точку зрения), доказательство (аргументы), факты; гипотезы, аксиомы, теории.

- Уметь взглянуть на ситуацию с иной позиции и договариваться с людьми иных позиций.

Средством формирования коммуникативных УУД служат технология проблемного диалога (побуждающий и подводящий диалог) и организация работы в малых группах, а также использование на уроках элементов технологии продуктивного чтения.

Личностные результаты обучения географии:

– ценностные ориентации, отражающие индивидуально-личностные позиции:

- гуманистические и демократические ценностные ориентации, готовность следовать этическим нормам поведения в повседневной жизни и производственной деятельности;

- осознание себя как члена общества на глобальном, региональном и локальном уровнях (житель планеты Земля, гражданин Российской Федерации, житель конкретного региона);

- осознание целостности природы, населения и хозяйства Земли, материков, их крупных районов и стран;

- представление о России как субъекте мирового географического пространства, её месте и роли в современном мире;

- осознание единства географического пространства России как единой среды обитания всех населяющих ее народов, определяющей общность их исторических судеб;

- умение оценивать с позиций социальных норм собственные поступки и поступки других людей;

- эмоционально-ценностное отношение к окружающей среде, необходимости ее сохранения и рационального использования;

- патриотизм, любовь к своей местности, своему региону, своей стране;

- уважение к истории, культуре, национальным особенностям, традициям и образу жизни других народов, толерантность;

- готовность к осознанному выбору дальнейшей профессиональной траектории в соответствии с собственными интересами и возможностями.